

ENTDECKERTOUREN

# Rad- und E-Bike-Touren durch die Dübener Heide



**Dübener Heide**  
NATURPARK

[www.naturpark-duebener-heide.de](http://www.naturpark-duebener-heide.de)

HIER INVESTIERT EUROPA  
IN DIE ZUKUNFT UNSERES LANDES.  
[www.europa.sachsen-anhalt.de](http://www.europa.sachsen-anhalt.de)



EUROPÄISCHE UNION  
**ELER**  
Europäischer Landwirtschaftsfonds für  
die Entwicklung des ländlichen Raums



**EPLR**

Erwicklungsprogramm  
für den ländlichen Raum  
in Freistaat Sachsen  
2014 - 2020

Europäischer Landwirtschaftsfonds für die Entwicklung des  
ländlichen Raums: Hier investiert Europa in die ländlichen Gebiete



Dübener Heide  
NATURPARK

ENTDECKERTOUREN

# Rad- und E-Bike-Touren durch die Dübener Heide



[www.naturpark-duebener-heide.de](http://www.naturpark-duebener-heide.de)

HIER INVESTIERT EUROPA  
IN DIE ZUKUNFT UNSERES LANDES.  
[www.europa.sachsen-anhalt.de](http://www.europa.sachsen-anhalt.de)



EUROPAISCHE UNION  
**ELER**  
Europäischer Landwirtschaftsfonds für  
die Entwicklung des ländlichen Raums



**EPLR**

Entwicklungsprogramm  
für den ländlichen Raum  
im Zeitraum 2014 - 2020

Europäischer Landwirtschaftsfonds für die Entwicklung des  
ländlichen Raums: Hier investiert Europa in die ländlichen Gebiete

# Ab aufs Rad durch die Dübener Heide

Die Dübener Heide bietet eine vielseitige Natur- und Kulturlandschaft, die zur aktiven Erholung und zum Genießen einlädt.

Der Naturpark Dübener Heide bietet für Besuchende vielfältige Erlebnisse: Sanfte Hügellandschaften wechseln mit idyllischem Heidewald und naturnahen Moorflächen ab. Die Flusslandschaften von Mulde und Elbe, gemütliche Heidedörfer sowie kleine, historische Städte und Kurbäder geben der Region weitere, attraktive Aspekte. Am Rand des Naturparks kommen erlebnisorientierte Freizeitorte sowie Bade- und Wassersportparadiese als Ergebnis der Gestaltung der Bergbaufolgenutzung hinzu.

## Die perfekte Art, die Dübener Heide zu entdecken, ist mit dem Fahrrad oder E-Bike.

Ob Groß oder Klein, naturverbunden, kulturbegeistert, genussorientiert oder sportlich ambitioniert – in der Dübener Heide gibt es für viele Vieles zu entdecken.

In dieser Broschüre stellen wir Ihnen vier abwechslungsreiche und attraktive Touren vor, die mit Fahrrad oder E-Bike entspannte und erholsame Entdeckungen garantieren. Zusätzlich empfehlen wir die Rundtour durch die Dübener Heide, die alle Touren miteinander zu einer großen Runde verbindet. Die QR-Codes führen zu digitalen Tourenportalen, mit denen Sie die Touren bequem per Smartphone navigieren können. Es ist geplant, die Touren künftig auch zu beschildern.

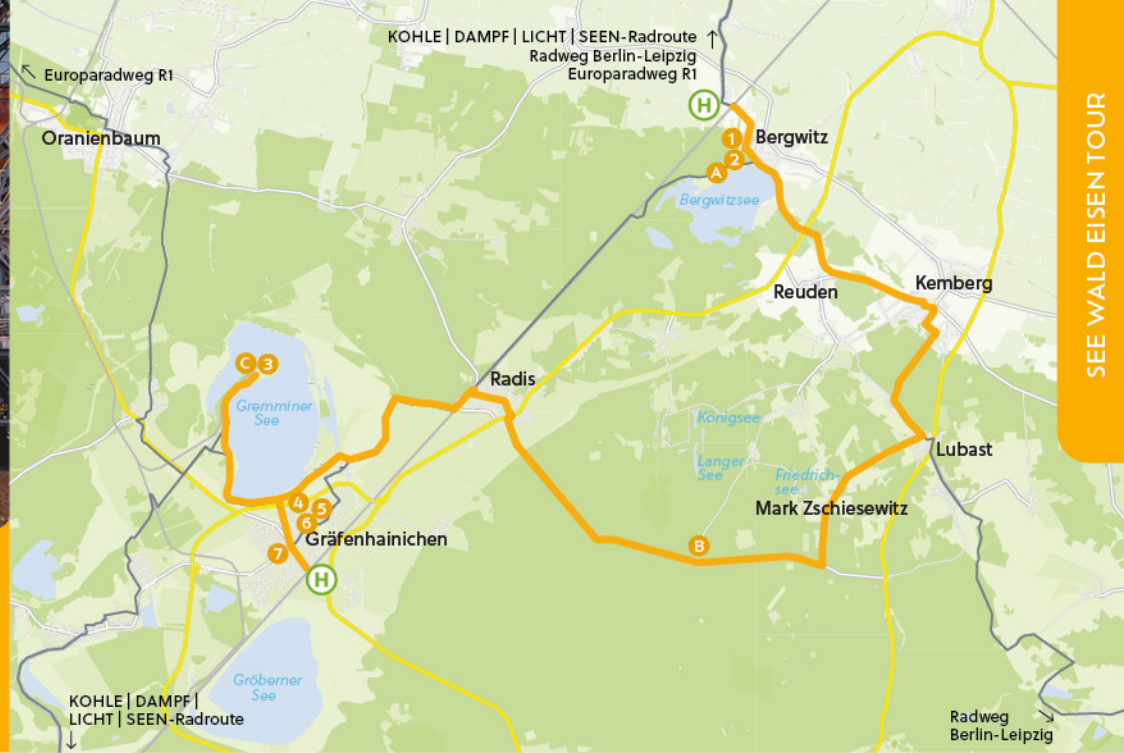
Lassen Sie sich gern von unseren Tourenvorschlägen durch die Dübener Heide inspirieren.

Wir wünschen Ihnen schöne Erlebnisse und Entdeckungen in der Dübener Heide!





Ferropolis – Stadt aus Eisen (5)



SEE WALD EISEN TOUR

Die **SEE WALD EISEN TOUR** am nördlichen Rand der Dübener Heide ist zum einen geprägt durch beeindruckende, erlebbare Bergbaufolgelandschaften, wie „FERROPOLIS – die Stadt aus Eisen“, sowie durch Naturerlebnisse und gemütliche Dörflichkeit im größten Mischwald Mitteldeutschlands. Die abwechslungsreiche, familienfreundliche Tour lädt zum Begehen alter Tagebaugroßgeräte genauso wie zum Badespaß in Bergbauseen und schattigen Waldseen ein.

### TOURENVERLAUF AB BERGWITZ:

Bergwitz > Reuden > Kemberg > Lubast > Mark Zschiesewitz > Radis > Gräfenhainichen

**KATEGORIE:** Strecke

**START / ZIEL:** Bergwitz / Gräfenhainichen

### WEGBESCHAFFENHEIT:

Die Tour führt zumeist auf gut beschaffenen Wegen und verkehrsarmen Straßen entlang, gelegentlich auf nur mäßig befestigten, teils schotterig oder sandigen Wegen.

### ANSCHLUSSROUTEN:

Radweg Berlin-Leipzig  
KOHLE | DAMPF | LICHT | SEEN-Radrouten  
Europaradweg R1

-  35 KM
-  2 STUNDEN
-  180 / 150 METER
-  MITTEL

### DIGITALE NAVIGATION



### HIGHLIGHTS

- 1 Waldhaus am Bergwitzsee
- 2 Badestrand Bergwitzsee
- 3 FERROPOLIS – die Stadt aus Eisen
- 4 Kunst- und Geschichtspfad und Stadtbalkon
- 5 Buchdruckmuseum
- 6 Historische Bauschlosserei und Schmiedewerkstatt
- 7 Paul-Gerhardt-Kapelle

### EINKEHRMÖGLICHKEITEN

- A Imbiss auf dem Campingplatz Bergwitzsee, Bergwitz
- B Waldschänke „Am Ochsenkopf“, Kemberg
- C Osteria Ferropolis, Gräfenhainichen

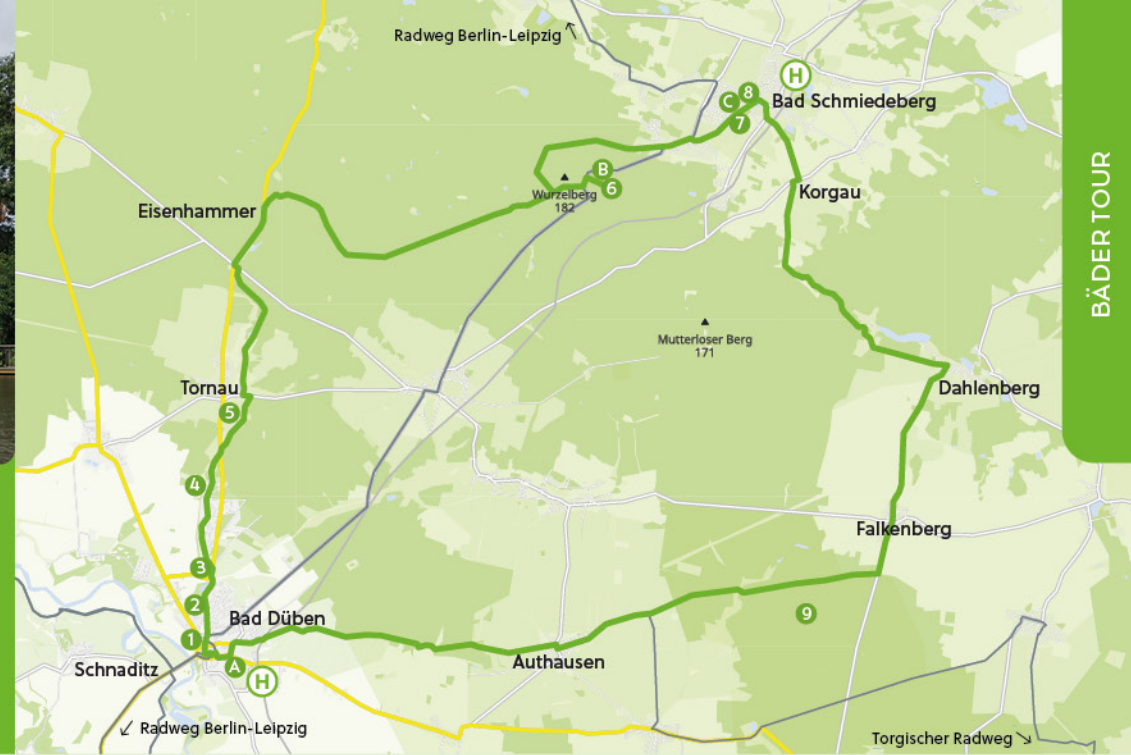


Bergwitzsee (6)



Kurhaus  
Bad Schmiedeberg (7)

Die **BÄDER TOUR** verläuft mitten durch das Herz des Naturparks Dübener Heide. Die Rundtour bietet mit ihren beiden Kurstädten Bad Düben und Bad Schmiedeberg und der sanften Hügel-, Wald- und Heidelandschaft viel Wohlgefühl und Erholung. Naturliebhaber können die einzigartige Flora und Fauna entdecken und sich auf die Spuren des Bibers, dem Wappentier der Region, begeben. Die beiden Kurstädte laden mit ihren sehenswerten Altstädten, ihren Kurparks, zum Kneippen oder in feinen Cafés zum Verweilen ein.



### TOURENVERLAUF AB BAD DÜBEN:

Bad Düben > Tornau > Eisenhammer >  
Bad Schmiedeberg > Korgau > Dahlenberg >  
Falkenberg (b. Torgau) > Authausen > Bad Düben

**KATEGORIE:** Rundroute

**START / ZIEL:** Bad Düben oder  
Bad Schmiedeberg

### WEGBESCHAFFENHEIT:

Außerhalb der Ortschaften führt die Tour durch die idyllische Wald-, Heide- und Moorlandschaft der Dübener Heide. Dies bedingt teilweise unbefestigte Waldwege mit teils schotterigem, sandigem Untergrund. Die Tour sollte nur bei trockener Witterung befahren werden. Die Nutzung von Trekking-Rädern wird empfohlen.

### ANSCHLUSSROUTEN:

Radweg Berlin-Leipzig  
Torgischer Radweg

-  **49 KM**
-  **3 STUNDEN**
-  **230 / 230 METER**
-  **MITTEL**

### DIGITALE NAVIGATION



 **komoot**



**outdooractive**

### HIGHLIGHTS

- 1** NaturparkHaus Dübener Heide
- 2** Kurpark Bad Düben
- 3** Museumsdorf Dübener Heide - Bockwindmühle Bad Düben
- 4** NaturSportBad
- 5** Holzsulpturenwiese Tornau
- 6** Aussichtsturm „Schöne Aussicht“
- 7** Kurpark Bad Schmiedeberg
- 8** Kurplatz mit Kurhaus Bad Schmiedeberg
- 9** Presseler Heidewald- und Moorgebiet

### EINKEHRMÖGLICHKEITEN

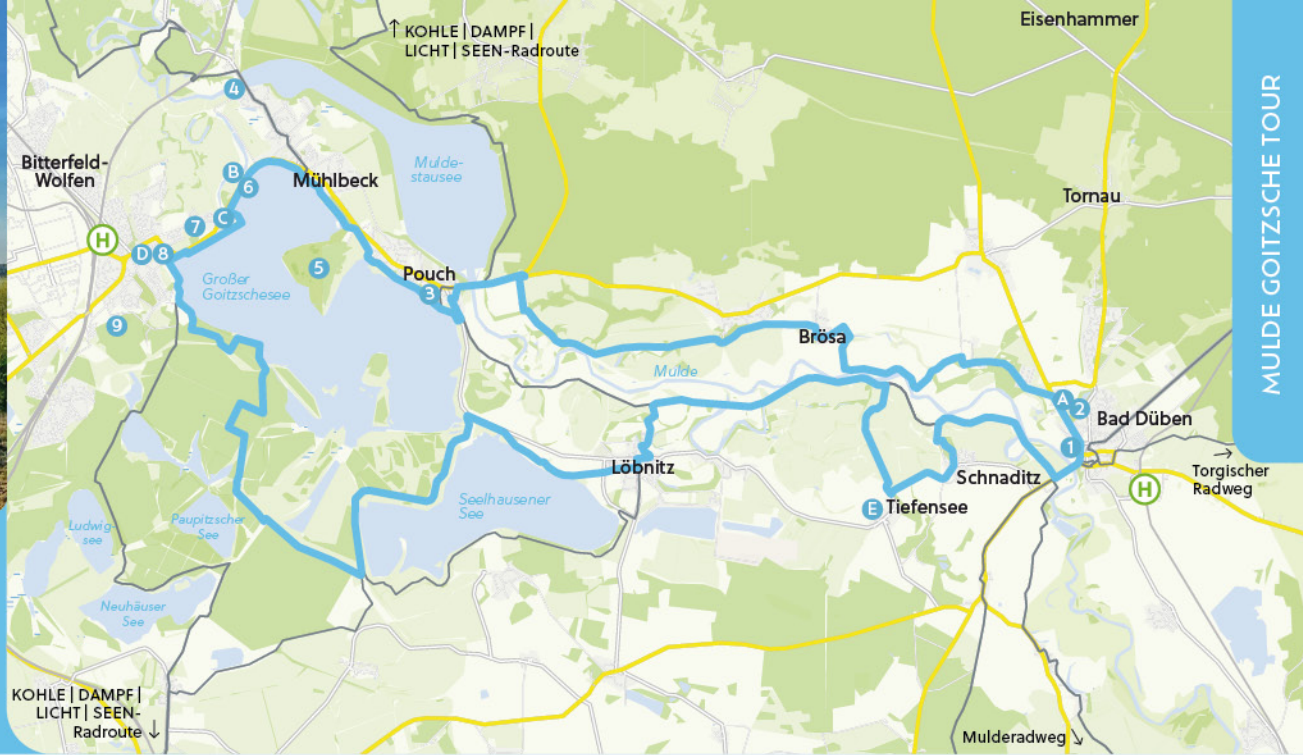
- A** Café Paradeplatz, Bad Düben
- B** Restaurant Schöne Aussicht, Bad Schmiedeberg
- C** Restaurant im Kurhaus, Bad Schmiedeberg



Schöne Aussicht am  
Kaiser-Wilhelm-Turm  
(8)



Muldestausee, Einlauf in Pouch (9)



Die **MULDE GOITZSCHE TOUR** ist geprägt durch die beeindruckende Flusslandschaft der Mulde in Richtung Großer Goitzschensee. Die Kulturlandschaft Goitzsche ist eines der größten Landschaftskunstprojekte Europas. Als ehemaliges Bergbaugebiet ist es heute ein Eldorado für alle, die Landschaftskunst, Sandstrandkulisse und Wassersport lieben.

### TOURENVERLAUF AB BAD DÜBEN:

Bad Düben > Brösa > Pouch > Mühlbeck > Bitterfeld > Löbnitz > Tiefensee > Schnaditz > Bad Düben

**KATEGORIE:** Rundroute

**START / ZIEL:** Bad Düben oder Bitterfeld (Zuwegung über Bhf.)

### WEGBESCHAFFENHEIT:

Die Tour verläuft größtenteils auf sehr gut ausgebauten separaten Radwegen ohne Autoverkehr, nur abschnittsweise auf mäßig befestigten Wegen (teils Kies- oder feinen Schotterwegen). Über kurze Strecken geht es über verkehrsarme Landstraßen und durch städtisches Gebiet.

### ANSCHLUSSROUTEN:

Mulderadweg  
Torgischer Radweg  
KOHLE | DAMPF | LICHT | SEEN-Radrouten

-  57 KM
-  3,5 STUNDEN
-  120 / 130 METER
-  MITTEL

### DIGITALE NAVIGATION



### HIGHLIGHTS

- 1 NaturparkHaus Dübener Heide
- 2 Kurpark Bad Düben
- 3 Generationsübergreifende Freizeitanlage Pouch
- 4 Staumauer Muldestausee und Fischtreppe
- 5 Landschaftspark Goitzsche mit Agora Theater
- 6 Strandbad am Pegelturm, Goitzschensee
- 7 Wasserzentrum Bitterfeld
- 8 Stadthafen Bitterfeld
- 9 Bitterfelder Bogen

### EINKEHRMÖGLICHKEITEN

- A Restaurant LebensArt und Mühlenstube (HEIDE SPA), Bad Düben
- B Eiscafé am Pegelturm, Bitterfeld-Wolfen
- C Villa am Bernsteinsee, Bitterfeld-Wolfen
- D Restaurant Stadthafen, Bitterfeld-Wolfen
- E Fischspezialitäten Restaurant Gasthof zur Fischerhütte, Bad Düben OT Tiefensee (ca. 700 m von der Route entfernt)



Generationsübergreifende Freizeitanlage Pouch (10)



Die Mulde (11)

Entlang der Mulde, Europas schnellst fließendem Fluss mit seiner schönen Mäanderlandschaft, führt die **MULDE ACHT TOUR** entlang beider Ufer zwischen der Kurstadt Bad Düben und der Muldestadt Eilenburg. Ein Highlight der abwechslungsreichen, familienfreundlichen Rundtour ist die zweimalige Querung des Flusses mit der Personenfähre im idyllischen Muldedorf Gruna.

### TOURENVERLAUF AB BAD DÜBEN:

Bad Düben > Glaucha (Zschepplin) > Hohenprießnitz–Gruna > Mörtitz > Eilenburg > Zschepplin > Gruna > Laußig > Pristäblich > Bad Düben

**KATEGORIE:** Rundroute

**START / ZIEL:** Bad Düben oder Eilenburg  
(Zuwegung über Bhf.)


### WEGBESCHAFFENHEIT:

Die Tour verläuft größtenteils auf gut beschaffenen Wegen, gelegentlich auf nur mäßig befestigten (teils schotterigen) Wegen.

### ANSCHLUSSROUTEN:

Mulderadweg

 41 KM

 2,5 STUNDEN

 70 / 70 METER

 LEICHT

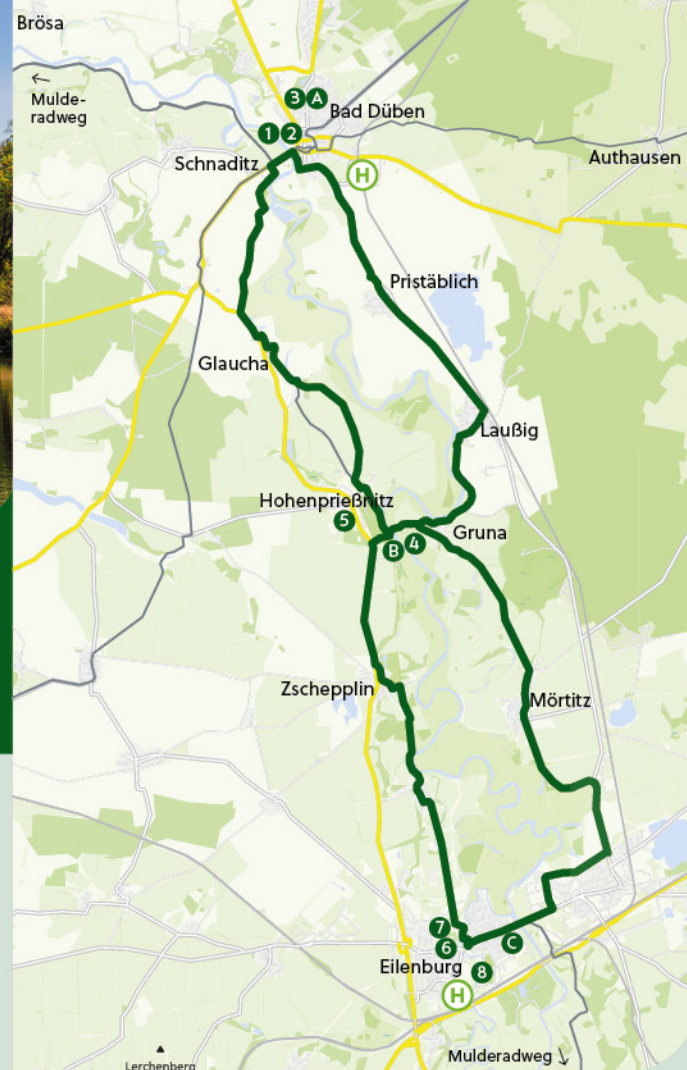
### DIGITALE NAVIGATION



 komoot



 outdooractive



### HIGHLIGHTS

- 1 Landschaftsmuseum Burg Bad Düben
- 2 NaturparkHaus Dübener Heide
- 3 Kurpark Bad Düben
- 4 Personenfähre Gruna
- 5 Barockschloss Hohenprießnitz
- 6 Schlossberg mit Resten der historischen Burg zu Eilenburg
- 7 Sorbenturm in Eilenburg
- 8 Tierpark Eilenburg mit Planetenwanderweg

### EINKEHR-MÖGLICHKEITEN

- A Der Grieche im Kurhaus, Bad Düben
- B Gaststätte Fährhaus Gruna, Laußig OT Gruna
- C Ratskeller am Markt, Eilenburg



NaturparkHaus Dübener Heide in Bad Düben (12)



Schlossberg in Eilenburg (13)

# DÜBENER HEIDE RUNDTOUR



Die **DÜBENER HEIDE RUNDTOUR** macht für Fahrrad-begeisterte die Vielfalt der Dübener Heide auf einer Gesamt-tour erlebbar. Sie verbindet den Großteil der vier Radrouten miteinander und ist somit das gewisse Extra der vier Routen, besonders geeignet für Radurlauber. Die Rundtour kann in Etappen erkundet werden. Übernachtungsmöglichkeiten sind vorhanden.

**TOURENVERLAUF AB BAD DÜBEN:** Von Bad Düben aus entlang der **BÄDER TOUR** nach Bad Schmiedeberg. Entlang des Radwegs Berlin-Leipzig zur **SEE WALD EISEN TOUR** von Lubast bis Gräfenhainichen. Weiter über die **KOHLE | DAMPF | LICHT | SEEN-RADROUTE** bis nach Pouch und von dort aus entlang der **MULDE GOITZSCHE TOUR** über Bitterfeld bis nach Bad Düben. Zuletzt folgt die **MULDE ACHT TOUR** nach Eilenburg und zurück nach Bad Düben.

**KATEGORIE:** Rundroute

**START / ZIEL:** beliebig entlang der Rundroute, es bieten sich besonders Bad Düben, Eilenburg, Gräfenhainichen und Bitterfeld an

**ANSCHLUSSROUTEN:**

Radweg Berlin-Leipzig, Mulderadweg, Torgischer Radweg, **KOHLE | DAMPF | LICHT | SEEN-Radroute**, Europaradweg R1

**ÜBERNACHTUNGSMÖGLICHKEITEN:**

- A** Bergwitzsee Resort inkl. Campingplatz, Bergwitz
- B** Hotel Landgut Ochsenkopf, Rotta
- C** HEIDE SPA Hotel Bad Düben
- D** Burgschänke & Herberge Goldener Löwe, Bad Düben
- E** Kurhotel Bad Schmiedeberg
- F** Villa am Bernsteinsee, Bitterfeld-Wolfen
- G** Camping und Ferienpark Goitzsche, Bitterfeld-Wolfen
- H** Ferienhaus am Fährhaus Gruna, Lauszig
- I** Pension Heinzelberge, Eilenburg

- 166 KM
- ALS MEHR-TAGESTOUR EMPFOHLEN
- 500 / 500 METER
- SCHWER

## DIGITALE NAVIGATION



komoot



outdooractive







## WICHTIGE ORTE ENTLANG DER TOUREN

### BAD DÜBEN UND RUNDTOUR

#### ÖPNV

**Plus Bus 196**, verkehrt zwischen Leipzig und Bad Düben, Fahrradmitnahme ist begrenzt möglich. Als Ausgangspunkt wird die Haltestelle im Stadtzentrum „Bad Düben, Paradeplatz“ empfohlen.

#### SERVICE / VERLEIH

**Fahrrad Hammer Bad Düben**    
Eilenburger Straße 2, 04849 Bad Düben,  
☎ 03 42 43 223 26, [www.fahrrad-hammer.de](http://www.fahrrad-hammer.de)

#### FAHRRADPARKEN / E-BIKE LADEN

**Fahrradparkplatz mit Abstellanlagen, Fahrradboxen und Rastplatz**, Parkplatz Leipziger Straße nahe Touristinformation

#### INFO

**Touristinformation/NaturparkHaus Bad Düben**  
Neuhofstr. 3a, 04849 Bad Düben,  
☎ 03 42 43 72 20, [www.bad-dueben.de](http://www.bad-dueben.de)

### BAD SCHMIEDEBERG UND RUNDTOUR

#### ÖPNV

**Bus 306**, verkehrt zwischen Wittenberg und Bad Schmiedeberg

#### SERVICE / VERLEIH

**Kurhotel Bad Schmiedeberg**   
Korgauer Straße 29, 06905 Bad Schmiedeberg,  
☎ 03 49 25 74 990, [www.kurhotel-bad-schmiedeberg.de](http://www.kurhotel-bad-schmiedeberg.de)

#### INFO

**Kur- und Stadtinformation Bad Schmiedeberg**,  
Kurpromenade 1, 06905 Bad Schmiedeberg,  
☎ 03 49 25 6 20 10, [www.bad-schmiedeberg.de](http://www.bad-schmiedeberg.de)


### GRÄFENHAINICHEN UND RUNDTOUR

#### ÖPNV

**Bhf. Gräfenhainichen, S-Bahn Mitteldeutschland S2 und S8**, Anbindung an Wittenberg, Bitterfeld, Halle und Leipzig

#### SERVICE / VERLEIH

**FERROPOLIS GmbH – Fahrradverleih**   
Ferropolisstraße 1, 06773 Gräfenhainichen,  
☎ 03 49 53 3 51 20, [www.ferropolis.de](http://www.ferropolis.de)

**Ralf Loos Fahrrad** Wittenberger Str. 65,   
06773 Gräfenhainichen, ☎ 03 49 53 237 37

#### FAHRRADPARKEN / E-BIKE LADEN

**Radstätte Ferropolis mit Ladestation** (Ladefächer), Ferropolisstraße 1, 06773 Gräfenhainichen

#### Fahrradboxen

Rudolf-Breitscheid-Straße 1 und Marktstr.  
(Postsäule), 06773 Gräfenhainichen

#### INFO

**Tourist-Information Gräfenhainichen**  
August-Bebel-Straße 24, 06773 Gräfenhainichen,  
☎ 03 49 53 25 76 20, [www.graefenhainichen.de](http://www.graefenhainichen.de)

### KEMBERG INKL. OT BERGWITZ

#### ÖPNV

**Bhf. Bergwitz**, S-Bahn Mitteldeutschland S2, Anbindung an Wittenberg, Bitterfeld und Leipzig

#### SERVICE / VERLEIH

**Matthess Bike Shop**   
Leipziger Str. 54, 06901 Kemberg, ☎ 03 49 21 2 07 83

#### Zweirad Fitz

Straße des Friedens 27c, 06901 Kemberg, OT Radis,  
☎ 03 49 53 3 94 23, [www.zweirad-fitz.de](http://www.zweirad-fitz.de)

### BITTERFELD UND RUNDTOUR

#### ÖPNV

**Bhf. Bitterfeld**, S-Bahn Mitteldeutschland S2 und S8, RE 13, ICE 11 und 18, Anbindung an Berlin, Leipzig, Halle und Wittenberg. (Die Zuwegung zur Mulde-Goitzsche Tour erfolgt vom Bhf. über die Innenstadt zum Hafen in ca. 2 km Entfernung.)

#### SERVICE / VERLEIH

**Fahrradverleih Drahtesel**   
Bernsteinpromenade 1, 06749 Bitterfeld-Wolfen,  
Friedersdorf, ☎ 0176 20 013 94 5,  
[www.fahrradverleih-drahtesel.de](http://www.fahrradverleih-drahtesel.de)

#### Fahrrad Hammer Bitterfeld

Zörbiger Straße 11, 06749 Bitterfeld-Wolfen,  
☎ 03 49 3 40 05 16, [www.fahrrad-hammer.de](http://www.fahrrad-hammer.de)

#### Zweiradhaus Schenk

Dessauer Str. 5, 06749 Bitterfeld-Wolfen,  
☎ 03 49 3 41 2 67

#### FAHRRADPARKEN / E-BIKE LADEN

**E-Bike Ladestation** (Ladefächer)  
am Rathaus in Bitterfeld, Markt 7,  
06749 Bitterfeld-Wolfen

#### INFO



**Stadt- und Tourismusinformation Bitterfeld-Wolfen**, Markt 7, 06749 Bitterfeld-Wolfen,  
☎ 03 49 4 66 60 -0, [www.bitterfeld-wolfen.de](http://www.bitterfeld-wolfen.de)

### EILENBURG UND RUNDTOUR

#### ÖPNV

**Bhf. Eilenburg**, S-Bahn Mitteldeutschland S4, RE10 und RE11, Anbindung an Leipzig, Hoyerswerda (Die Zuwegung zur MULDE ACHT TOUR erfolgt vom Bhf. Eilenburg über die Bahnhofstraße zum Stadtzentrum.)

#### SERVICE / VERLEIH

**Fahrrad Hammer Eilenburg**    
Leipziger Straße 26, 04838 Eilenburg,  
☎ 03 42 23 60 92 02, [www.fahrrad-hammer.de](http://www.fahrrad-hammer.de)

#### FAHRRADPARKEN / E-BIKE LADEN

**E-Bike-Ladestation** (Ladefächer) an der Schwimmhalle Eilenburg, Ziegelstraße 13, 04838 Eilenburg

**Rad-Haus** mit Abstellanlagen, Fahrradboxen und Ladestation am Bhf. Eilenburg, Bahnhofstr., 04838 Eilenburg




#### INFO

**Tourist-Information Eilenburg**  
Torgauer Straße 40, 04838 Eilenburg,  
☎ 03 42 23 65 22 26, [www.eilenburg.de](http://www.eilenburg.de)

#### HINWEIS ZUM E-BIKE-LADEN:

Neben den aufgeführten öffentlichen E-Bike-Ladestationen bieten viele kulturelle Orte, Restaurants und Unterkünfte Möglichkeiten zum einfachen Laden von E-Bike-Akkus an. Einfach Ladegerät mitnehmen und nachfragen!

#### LEGENDE

-  Fahrradverleih
-  Service
-  Fahrradverleih mit E-Bikes

#### Mit der WelterbeCard viele Orte in der Region kostengünstig entdecken:



[www.welterbecard.de](http://www.welterbecard.de)



#### Leipzig Regio Card

Kombinieren Sie Ihre Fahrten im gesamten Netz des Mitteldeutschen Verkehrsverbundes (MDV) mit Rabatten bei vielen touristischen oder gastronomischen Einrichtungen in Leipzig und Region.



[www.leipzig-regio-card.de](http://www.leipzig-regio-card.de)

# IMPRESSUM

- Herausgeber:** LEADER Aktionsgruppen Naturpark Dübener Heide Sachsen / Sachsen-Anhalt  
in Zusammenarbeit der Kooperationspartner Gemeinde Muldestausee, Städte Bad Dübener, Gräfenhainichen und Eilenburg sowie des Vereins Dübener Heide e.V.
- Konzeption/Layout:** team red Deutschland GmbH
- Kartografie:** © Printmaps.net / OSM Contributors
- Fotonachweise:** Titelbild Uwe, Adobe Stock | 1: H. Wenski | 2: Uwe Weigel | 3: Gemeinde Muldestausee | 4: Uwe Weigel | 5: H. Wenski | 6: Uwe Weigel | 7 und 8: Naturpark Dübener Heide | 9: Manuela Czok | 10: Gemeinde Muldestausee | 11: Uwe Weigel | 12: Verein Dübener Heide e.V. | 13: Verein Dübener Heide | 14: SimonSkafar, iStock
- Haftungshinweis:** Alle Informationen in dieser Broschüre sind nach bestem Gewissen recherchiert und dargestellt. Jedoch wird keine Gewähr für Richtigkeit und Vollständigkeit übernommen. Änderungen sind vorbehalten. Veröffentlichungen und Nutzung von Daten sind auch auszugsweise nur mit Genehmigung des Herausgebers gestattet.
- Hinweis:** Angaben zu Länge, Dauer und Höhenmetern der Touren sind gerundet und basieren auf Angaben des Outdoorportals komoot.
- 1. Auflage:** 2022



## Dübener Heide NATURPARK



HIER INVESTIERT EUROPA  
IN DIE ZUKUNFT UNSERES LANDES.

[www.europa.sachsen-anhalt.de](http://www.europa.sachsen-anhalt.de)



EUROPÄISCHE UNION  
**ELER**  
Europäischer Landwirtschaftsfonds für  
die Entwicklung des ländlichen Raums



**EPLR**

Entwicklungsprogramm  
für den ländlichen Raum  
im Freistaat Sachsen  
2014-2020

Europäischer Landwirtschaftsfonds für die Entwicklung des  
ländlichen Raums: Hier investiert Europa in die ländlichen Gebiete

Zuständig für die Durchführung der ELER-Förderung im Freistaat Sachsen ist das Staatsministerium für Energie,  
Klimaschutz, Umwelt und Landwirtschaft, Referat Förderstrategie, ELER-Verwaltungsbehörde.